

Rapla lennupäevad 2025

Ala julgestamise ja paiknemise plaan koos skeemidega

Ala julgestamise plaan

Plaanile on lisatud kaks kaarti – ala julgestamise skeem ja paiknemisskeem (vt dokumendi lõpus).

Ligipääs lennuväljale on piiratud eelkõige looduslike tõkete poolt. Lennuvälja põhjaosa serva mööda kulgeb kruusatee, mille kasutus ei takista lennuliiklust, kuid on oluline kohalikele. Seda teed kinni ei panda.

Umbes kilomeeter lennuvälja põhjaservast lõunapoole suundub idast kruusatee lennurajale. Samuti suubub lennuvälja edelanurka kohaliku tähtsusega kruusatee. Nende teede ääres paikneb keelumärk, mis teavitab algavast lennurajast. Sinna juurde lisatakse ka infosilt lennupäevadel osalejatele, juhatamaks neid õige sissepääsu juurde.

Lennupäeva põhisissepääs on lennuvälja kagupoolset teed mööda, kus on ka parkimiskorraldajad ning vastavad teeviidad teeristil vastas. Samuti on üleval parkimisala märk. Oodatust suurema autode hulga korral on arvestatud ka alternatiivsete parkimisaladega, mis ürituse jaks ära niidetakse. Sissepääsutee lõpus enne lennuraja ja perrooni algust on samuti statsionaarne keelumärk.

Jalgsi ligipääs alale täielikult tõkestatud ei ole ala suuruse ja vähese atraktiivsuse tõttu. Vajadusel juhendatakse väljaspool publikuala paiknevad külastajad ohutusse kohta publiku suunajate poolt.

Parkimiskorraldajateks on arvestatud kuni kolm inimest korraga, kes on varustatud helkurvestide ja sidevahenditega.

Lennuvahendid paiknevad lennuvälja perroonil, kus publikul on võimalik teatud vahenditega tutvumas käia. Kui mõnel lennuvahendil on aeg õhku tõusta, on abiks publiku suunajad, kes vastavalt vajadusele juhatavad inimesed lennuvahendite ümbert ohutusse kaugusesse (publikualasse) enne lennuvahendi käivitamist/starti. Samuti piiravad suunajad publiku liikumist lennurajale, kasutades vajadusel ka koonuseid ja kilelinti ala piiramiseks.

Lennuliiklust korraldab kvalifitseeritud lennujuht, kes peab lennuvahenditega sidet läbi raadiosaatja. Lennuvälja kasutamiseks on taotletud NOTAM Eesti lennuspordi föderatsiooni nimele. Kõik lennutegevuses osalevad piloodid ning lennuvahendid on üritusele eelnevalt registreerunud. Iga piloot vastutab ise oma lennuvahendi töökorrasoleku, kehtiva dokumentatsiooni ning piloodilitsentsi ja kindlustuste kehtivuse eest. Teistelt lennuväljadelt üle õhu saabuval lennuvahendil peavad jõudma alale hiljemalt kell 11.00 kohaliku aja järgi või koordineerima oma saabumise lennujuhiga. Pilootide briif toimub 11.15 pilootide telgis.

Üritusel ei ole plaanis korraldada tavapärasest oluliselt erinevaid lennutegevusi, samuti ei ole eeldatav rahvahulk nii suur, et vaja oleks rakendada täiendavaid turvameetmeid. Päästeameti Rapla komando on üritusest teavitatud ja võimalusel paiknevad nad ürituse toimumise ajal lennuväljal ligipääsutee lõpus, reageerides sealt vajadusel muudele päästesündmustele. Rapla kiirabibaas (PERHi kiirabi) on samuti üritusest teavitatud ning nemad reageerivad vajadusel läbi häirekeskuse 112 numbril.

Muude tegevuste paiknemise plaan

Üritusel osalevad lennuvahendid paiknevad lennuvälja perroonil. Ürituse ajal mitte lendavad vahendid grupeeritakse ühte kohta, lihtsustades seeläbi publiku liikumist. Lennutegevuses osalevad lennuvahendid paiknevad oma organisatsiooni angaari juures või perroonil selliselt, et publikut saab nende juurest eemale suunata.

Toitlustus, WC-d ja muud publikuatraktsioonid paiknevad publikualas. Pilootide telk paikneb perrooni ja publikuala piiril.

Koostas:

Lohe Oras

Korraldusmeeskonna liige

Kinnitas:

(allkirjastatud digitaalselt)





Kristjan Plamus

Lennupäeva läbiviija

Ala julgestuse skeem










Legend:

- Keelumärk 
- Parkimisala märk 
- Metallist piirdeaed 
- Lindiga piiratud ala 

Paiknemisskeem



Legend:

- Näituseala ja lennutegevuses osalevate õhusõidukite paiknemine 
- Publikuala, toetustegevused 
- Parkimisala 
- Reservparkimisalad 
- Päästetehnika võimalik paiknemine 
- Päästeteenistuse liikumistee 
- Metallist piirdeaed 
- Koonuste ja lindiga piire 